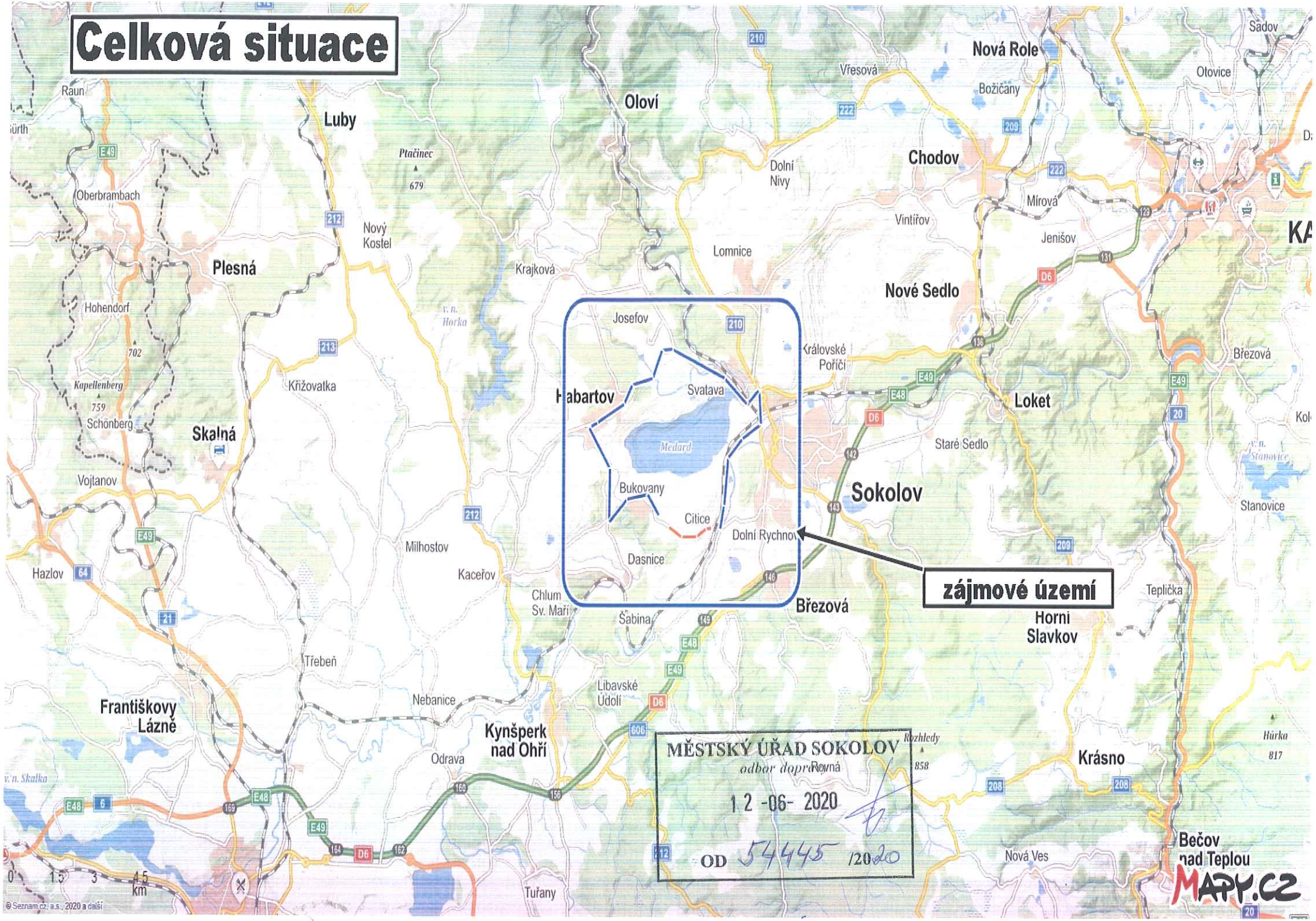
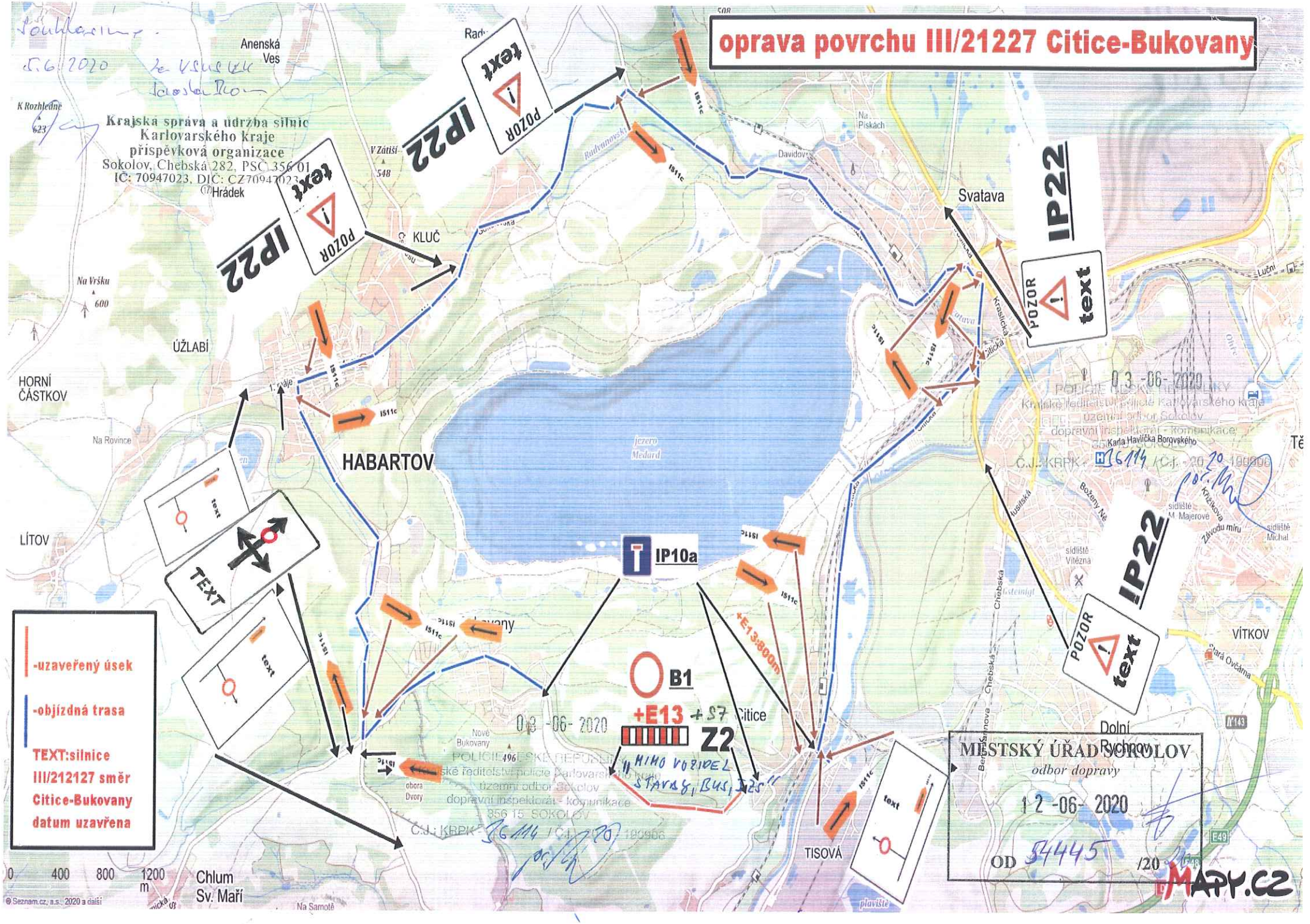
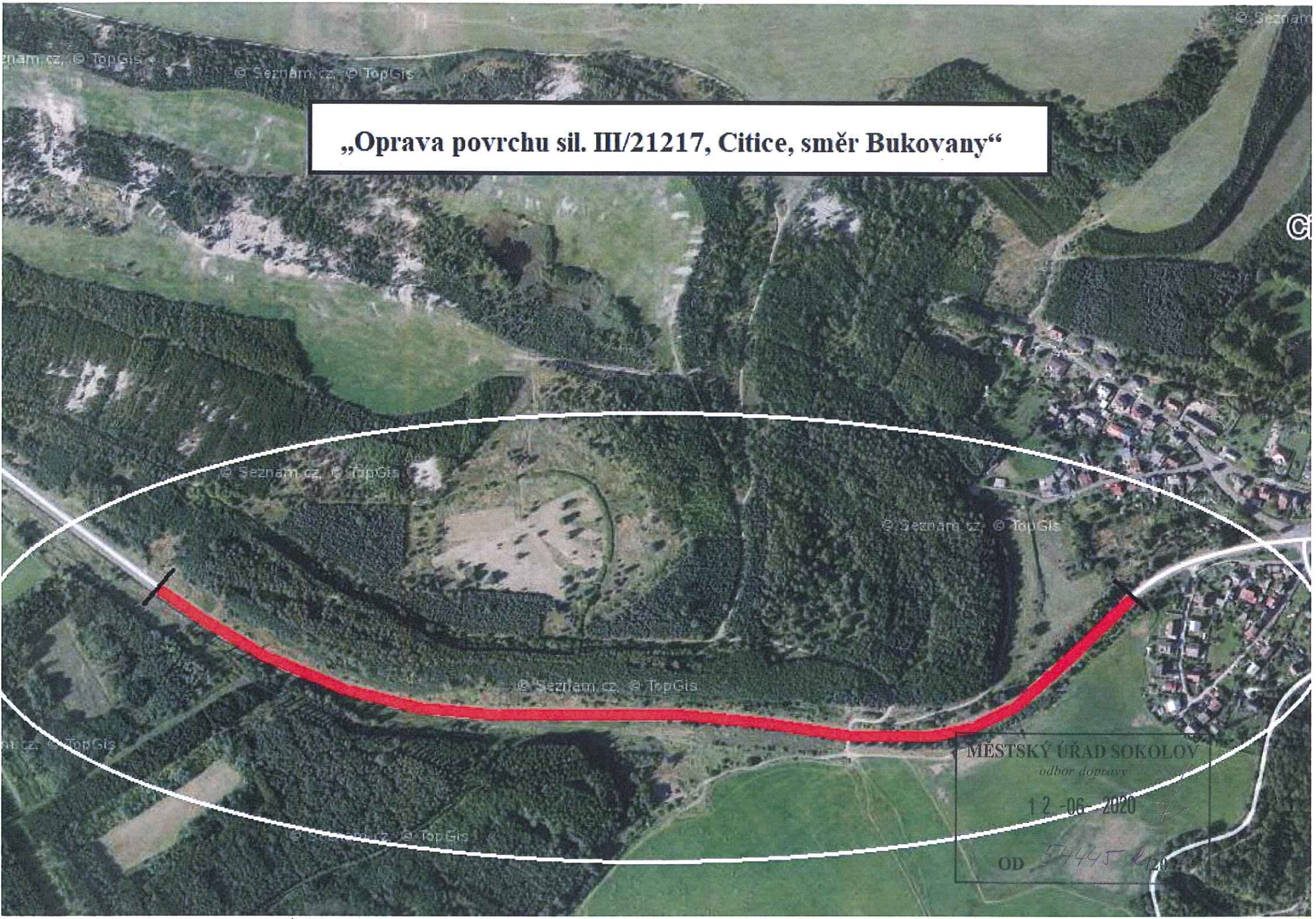

Celková situace
zájmové území
Josefov
Svatava
Habartov
Královské Poříčí
Bukovany
Citice
Dolní Rychnov
Dasnice
Sokolov
Loket
Nové Sedlo
Chodov
Nová Role
Oloví
Luby
Plesná
Skalná
Nový Kostel
Lomnice
Krajková
Milhostov
Kaceřov
Chlum Sv. Mař.
Šabina
Březová
Horní Slavkov
Staré Sedlo
Stanovice
Františkovy Lázně
Kynšperk nad Ohří
Nebanice
Libavské Údolí
Odrava
Tuřany
Krásno
Bečov nad Teplou
Nová Ves
Teplička
Hůrka
Rozhledy
Vřesová
Božičany
Otovice
Sadov
Mírová
Jenišov
Vintířov
Dolní Nivy
Ptačinec
679
Oberbrambach
Hohendorf
702
Kapellenberg
759
Schönberg
Křižovatka
Vojtanov
Hazlov
Třebeň
Staré Sedlo
Medard
MĚSTSKÝ ÚŘAD SOKOLOV
odbor dopravy
12 -06- 2020
OD 54445 /2020
0 1,5 3 4,5 km
© Seznam.cz, a.s., 2020 a další
MAPY.CZ

oprava povrchu III/21227 Citice-Bukovany




„Oprava povrchu sil. III/21217, Citice, směr Bukovany“
© Seznam.cz, © TopGis
MĚSTSKÝ ÚŘAD SOKOLOV
odbor dopravy
12 -06- 2020
OD 5445