





Legenda

-  Hranice řešeného území
-  Hranice katastrálních území

Veřejně prospěšné stavby

-  **W...** • Veřejně prospěšné stavby - možno uplatnit vyvlastnění i předkupní právo
-  **V...** • Veřejně prospěšné stavby - možno uplatnit vyvlastnění

Technická infrastruktura

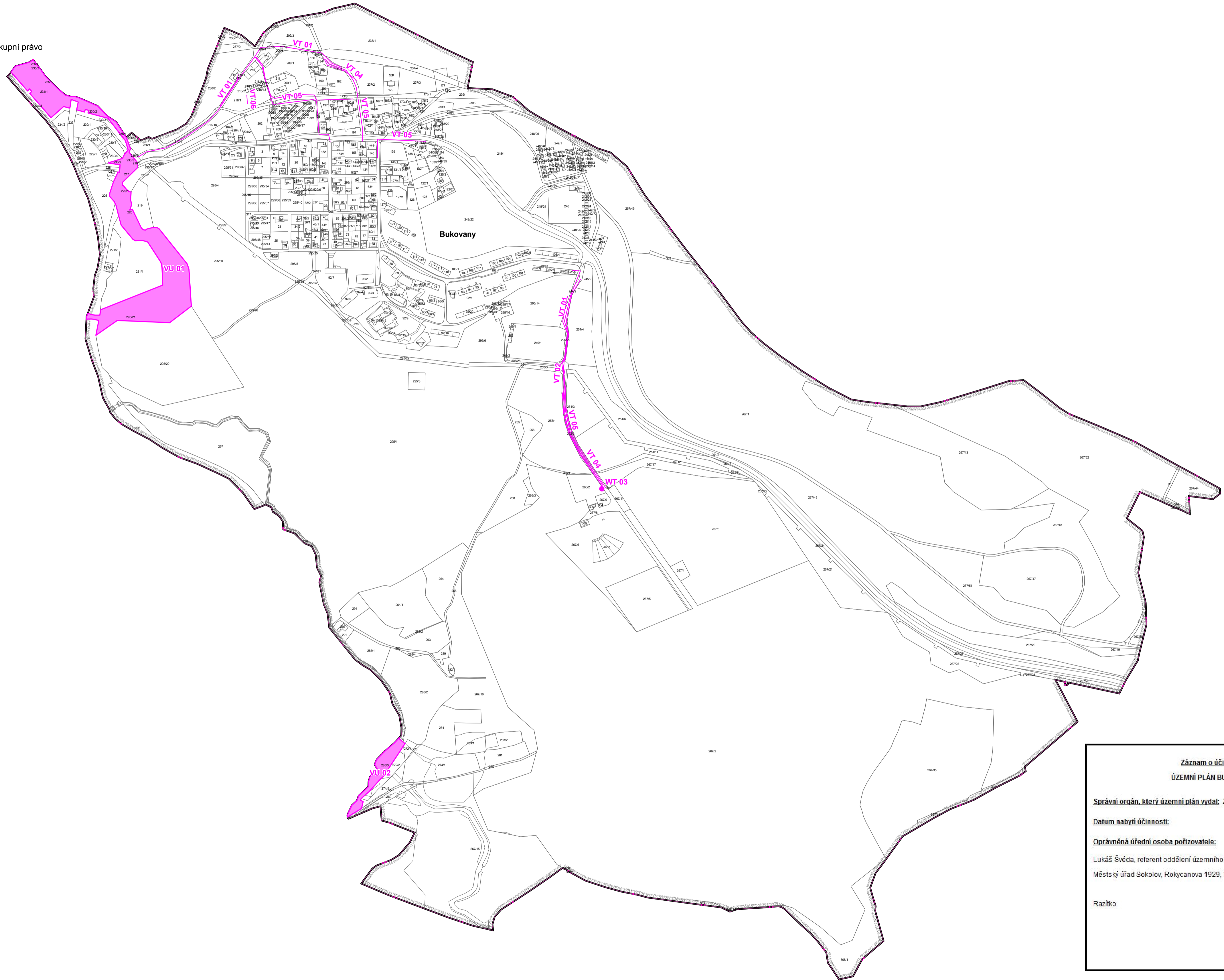
- VT 01 Kanalizace
- VT 02 Výtlačná kanalizace
- WT 03 Čerpací stanice kanalizace
- VT 04 Vodovod
- VT 05 NTL plynovod
- VT 06 Vedení VN

Veřejně prospěšná opatření

-  **V...** • Veřejně prospěšná opatření - možno uplatnit vyvlastnění

ÚSES

- VU 01 Místní biokoridor 1
- VU 02 Místní biokoridor 3



Záznam o účinnosti ÚZEMNÍ PLÁN BUKOVANY

Správní orgán, který územní plán vydal: Zastupitelstvo obce Bukovany

Datum nabytí účinnosti:


Oprávněná úřední osoba pořizovatele:

Lukáš Švéda, referent oddělení územního plánování
Městský úřad Sokolov, Rokycanova 1929, 356 01 Sokolov

Razítko:

Podpis:



Upravitel: Ing. arch. Erika Francová Kubáková	Vedoucí projektu: Ing. arch. Miroslav Mka	Vedoucí útvaru: Ing. arch. Miroslav Mka	 projektová kancelář Ing. arch. Miroslav Mka Pátekovo 333 353 04 Maršborská Lzeň tel. +fax. 354 902 883 e-mail: markant@markant.cz
Stavební úřad: Sokolov Městský úřad Sokolov			
Územní plán Bukovany			Formát: A1 Číslo výkresu: A.5. Datum: 5/2014 Skupen: 1:5 000 Měřítko: 1:5 000 Číslo: Územní plán